

**РЕСПУБЛИКА БЕЛАРУСЬ  
ЕДИНЫЙ ГОСУДАРСТВЕННЫЙ РЕГИСТР НЕДВИЖИМОГО  
ИМУЩЕСТВА, ПРАВ НА НЕГО И СДЕЛОК С НИМ**

**Государственный комитет по имуществу Республики Беларусь**

Республиканское унитарное предприятие "Минское областное  
агентство по государственной регистрации и земельному кадастру"  
Молодечненский филиал  
Мядельское бюро

**СВИДЕТЕЛЬСТВО (УДОСТОВЕРЕНИЕ) № 633/1343-15995  
о государственной регистрации**

По заявлению от 29 октября 2021 года № 2412/21:1343

в отношении **земельного участка** с кадастровым номером  
624056300001000223, расположенного по адресу: Минская обл.,  
Мядельский р-н, кп Нарочь, ул. Набережная, 15, площадь - 3.3225 га,  
целевое назначение - Земельный участок для обслуживания строений и  
сооружений производственной базы

**произведена государственная регистрация:**

1. перехода прав, ограничений (обременений) прав на  
земельный участок (право постоянного пользования), правообладатель  
– юридическое лицо, резидент Республики Беларусь Закрытое  
акционерное общество "Банк роста и развития бизнеса".

Приложение:

1) земельно-кадастровый план земельного участка.

Примечание: Земельный участок имеет ограничения  
(обременения) прав в использовании земель. Виды ограничений  
(обременений) прав: Ограничения (обременения) прав на земельные  
участки, расположенные в охранных зонах электрических сетей, код -  
5,2, площадь - 1.0868 га; Ограничения (обременения) прав на  
земельные участки, расположенные в водоохраных зонах рек и  
водоемов, код - 2,4, площадь - 2.2344 га.

Свидетельство составлено 04 ноября 2021 года  
Регистратор *Шукейло Елена Васильевна* 1343

М.П.

(подпись)

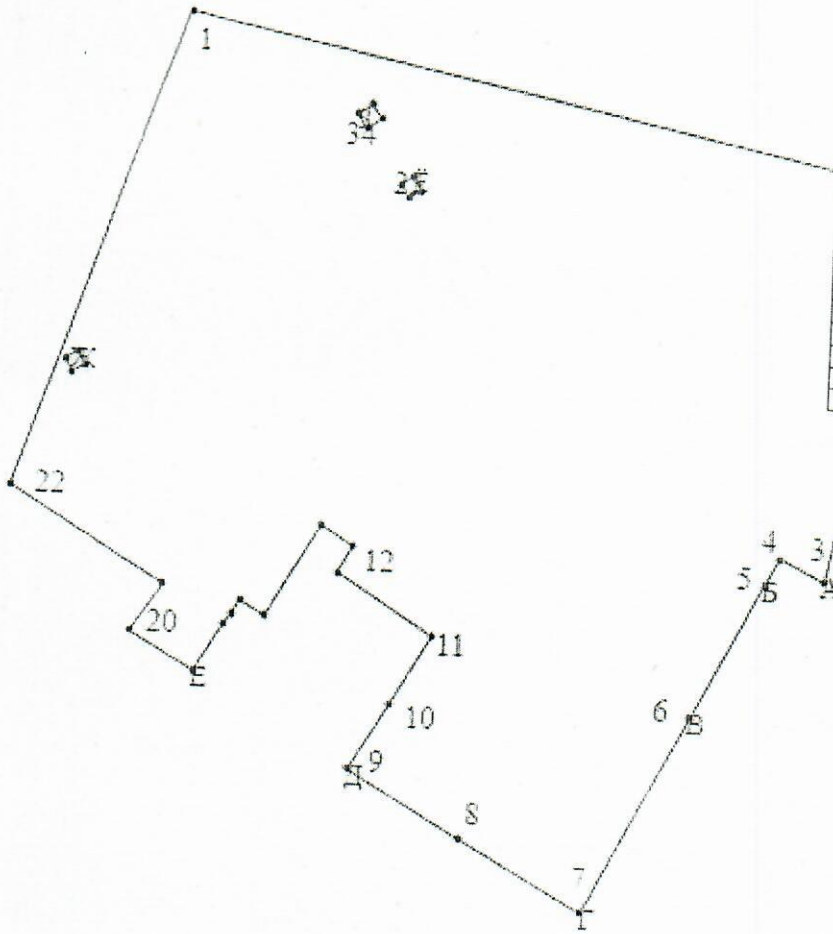
Лист 1 из 2

**ЕДИНЫЙ ГОСУДАРСТВЕННЫЙ РЕГИСТР НЕДВИЖИМОГО ИМУЩЕСТВА. ПРАВ НА НЕГО И СДЕЛОК С НИМ**  
**ЗЕМЕЛЬНО-КАДАСТРОВЫЙ ПЛАН ЗЕМЕЛЬНОГО УЧАСТКА**

кадастровый номер: **624056300001000223**  
 площадь участка: **3,3225 га**  
 адрес: **Минская обл., Мядельский р-н, кп Нарочь, ул. Набережная, 15**  
 целевое назначение: **Земельный участок для обслуживания строений и сооружений производственной базы**  
 категория земель: **Земли населенных пунктов, садоводческих товариществ, дачных кооперативов**  
 масштаб плана: **1:2000**



Номера точек	Меры линий, м	Номера точек	Меры линий, м
1 - 2	198.49	31 - 32	4.5
2 - 3	107.99	32 - 33	4.45
3 - 4	13.07	33 - 34	4.5
4 - 5	8.39	34 - 31	4.45
5 - 6	40.54		
6 - 7	59.63		
7 - 8	37.93		
8 - 9	34.91		
9 - 10	20.65		
10 - 11	21.17		
11 - 12	30.32		
12 - 13	8.32		
13 - 14	9.99		
14 - 15	28.3		
15 - 16	7.66		
16 - 17	3.99		
17 - 18	3.53		
18 - 19	14.98		
19 - 20	19.79		
20 - 21	15.17		
21 - 22	47.7		
22 - 7	134.98		
23 - 24	3.99		
24 - 25	3.99		
25 - 26	3.99		
26 - 27	3.99		
27 - 28	3.99		
28 - 29	3.99		
29 - 30	3.99		
30 - 27	3.99		



**ОПИСАНИЕ СМЕЖНЫХ ЗЕМЕЛЬ**

От точки	До точки	Кадастровый блок и номер земельного участка
А	Б	1:30
Б	В	1:30, 1:44
В	Г	1:44
Г	Д	Зарегистрированные земельные участки отсутствуют
Д	Е	1:366
Е	А	Зарегистрированные земельные участки отсутствуют
Е	Е	Зарегистрированные земельные участки отсутствуют
Ж	Ж	Зарегистрированные земельные участки отсутствуют
З	З	Зарегистрированные земельные участки отсутствуют

**УСЛОВНЫЕ ОБОЗНАЧЕНИЯ**

- ② - код охранной зоны и ее площадь
- 0.2500 - граница земельного участка
- - точка поворота границы земельного участка

**Сведения об организации, выдавшей документ**

Мядельское бюро Молодечненского филиала  
 Республиканского унитарного предприятия  
 "Минское областное агентство по  
 государственной регистрации и земельному  
 кадастру"  
 регистратор недвижимости

Шукейло Е. В.

04.11.2021

РЕСПУБЛИКА БЕЛАРУСЬ  
ЕДИНЫЙ ГОСУДАРСТВЕННЫЙ РЕГИСТР НЕДВИЖИМОГО  
ИМУЩЕСТВА, ПРАВ НА НЕГО И СДЕЛОК С НИМ

Государственный комитет по имуществу Республики Беларусь

Республиканское унитарное предприятие "Минское областное  
агентство по государственной регистрации и земельному кадастру"  
Молодечненский филиал  
Мядельское бюро

**СВИДЕТЕЛЬСТВО (УДОСТОВЕРЕНИЕ) № 633/1343-15996**  
**о государственной регистрации**

По заявлению от 29 октября 2021 года № 2411/21:1343

в отношении земельного участка с кадастровым номером  
624056300001000366, расположенного по адресу: Минская обл.,  
Мядельский р-н, кп Нарочь, ул. Набережная, д. 15, площадь - 0.1968 га,  
целевое назначение - Земельный участок для  
обслуживания административно-бытового корпуса с магазином

**произведена государственная регистрация:**

1. перехода доли в праве на земельный участок (право аренды),  
правообладатель – юридическое лицо, резидент Республики Беларусь  
Закрытое акционерное общество "Банк роста и развития бизнеса" (доля  
в праве - 7/8).

Приложение:

1) земельно-кадастровый план земельного участка.

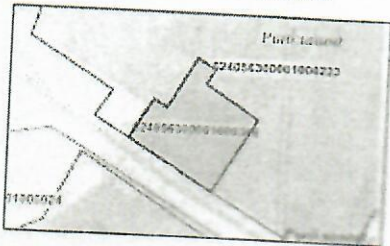
Примечание: Земельный участок имеет ограничения  
(обременения) прав в использовании земель. Виды ограничений  
(обременений) прав: Ограничения (обременения) прав на земельные  
участки, расположенные в водоохраных зонах водных объектов, код -  
4,1, площадь - 0.0434 га; Ограничения (обременения) прав на  
земельные участки, расположенные в водоохраных зонах водных  
объектов, код - 4,1, площадь - 0.0482 га; Ограничения (обременения)  
прав на земельные участки, расположенные в водоохраных зонах  
водных объектов, код - 4,1, площадь - 0.1052 га; Ограничения  
(обременения) прав на земельные участки, расположенные в охранных  
зонах сетей и сооружений канализации, код - 13,5, площадь - 0.0482 га.

Свидетельство составлено 04 ноября 2021 года  
Регистратор *Шукейло Елена Васильевна 1343*

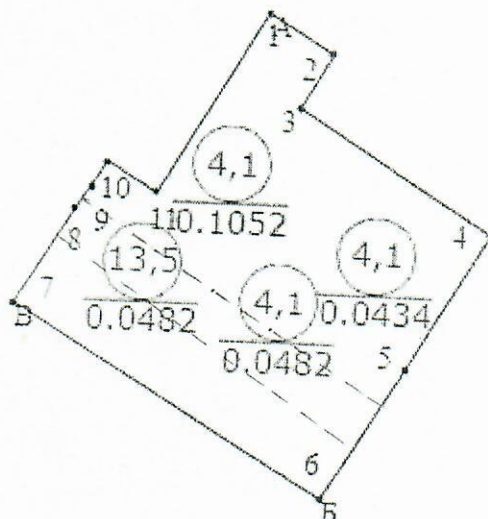


**ЕДИНЫЙ ГОСУДАРСТВЕННЫЙ РЕГИСТР НЕДВИЖИМОГО ИМУЩЕСТВА, ПРАВ НА НЕГО И СДЕЛОК С НИМ**  
**ЗЕМЕЛЬНО-КАДАСТРОВЫЙ ПЛАН ЗЕМЕЛЬНОГО УЧАСТКА**

Кадастровый номер: **624056300001000366**  
 Площадь участка: **0,1968 га**  
 Адрес: **Минская обл., Мядельский р-н, кп Нарочь, ул. Набережная, д. 15**  
 Целевое назначение: **Земельный участок для обслуживания административно-бытового корпуса с магазином**  
 Категория земель: **Земли населенных пунктов, садоводческих товариществ, дачных кооперативов**  
 Масштаб плана: **1:1000**



Номера точек	Меры линий, м
1 - 2	9.99
2 - 3	8.33
3 - 4	30.31
4 - 5	21.18
5 - 6	20.65
6 - 7	48.2
7 - 8	14.98
8 - 9	3.54
9 - 10	3.98
10 - 11	7.66
11 - 1	26.3



**ОПИСАНИЕ СМЕЖНЫХ ЗЕМЕЛЬ**

От точки	До точки	Кадастровый блок и номер земельного участка
А	Б	1:223
Б	В	Зарегистрированные земельные участки отсутствуют
В	А	1:223

**УСЛОВНЫЕ ОБОЗНАЧЕНИЯ**

- ② - код охранной зоны и ее площадь
- 0.2500 - граница земельного участка
- - точка поворота границы земельного участка

**Сведения об организации, выдавшей документ**

Мядельское бюро Молодечненского филиала  
 Республиканского унитарного предприятия  
 "Минское областное агентство по  
 государственной регистрации и земельному  
 кадастру"  
 регистратор недвижимости

Шукейло Е. В.

04.11.2021